





รายงานผลการปฏิบัติงานตามนโยบาย  
ประจำปีงบประมาณ ๒๕๖๖

นายธรา ชมสมองเลิศ

นายกองค์การบริหารส่วนตำบลแม่ฮูกอ



สำนักปลัด องค์การบริหารส่วนตำบลแม่ฮูกอ

อำเภอขุนยวม จังหวัดแม่ฮ่องสอน

## คำนำ

รายงานผลการปฏิบัติงานประจำปีของนายกองค์การบริหารส่วนตำบลแม่อุคอประจำปี ๒๕๖๖ จัดทำขึ้นเพื่อรายงานผลการปฏิบัติงานตามนโยบายของ นายธารา ชมสมองเลิศ นายกองค์การบริหารส่วนตำบลแม่อุคอ ในรอบระยะเวลา ๑ ปี งบประมาณ เริ่มตั้งแต่ ๑ ตุลาคม ๒๕๖๖ - ๓๐ กันยายน ๒๕๖๖ เพื่อให้เป็นไปตามบทบัญญัติแห่งรัฐธรรมนูญแห่งราชอาณาจักรไทย พุทธศักราช ๒๕๕๐ หมวด ๑๔ มาตรา ๒๘๗ วรรค ๓ ที่กำหนดให้ องค์การปกครองส่วนท้องถิ่นต้องรายงานผลการดำเนินงานต่อประชาชนในเรื่องการจัดทำงบประมาณ การใช้จ่าย และผลการดำเนินงานในรอบปีงบประมาณ เพื่อให้ประชาชนมีส่วนร่วมในการตรวจสอบและกำกับการบริหารจัดการ องค์การปกครองส่วนท้องถิ่น และตามพระราชบัญญัติสภาตำบลและองค์การบริหารส่วนตำบล พ.ศ. ๒๕๓๗ แก้ไขเพิ่มเติมถึง (ฉบับที่ ๕) พ.ศ. ๒๕๔๖ มาตรา ๕๘/๕ ได้กำหนดให้นายกองค์การบริหารส่วนตำบลจัดทำรายงานแสดงผลการปฏิบัติงานตามนโยบายที่ได้แถลงไว้ ต่อสภาองค์การบริหารส่วนตำบลทุกปี

องค์การบริหารส่วนตำบลแม่อุคอ หวังเป็นอย่างยิ่งว่า รายงานการปฏิบัติงานประจำปี ของนายกองค์การบริหารส่วนตำบลแม่อุคอ ประจำปีงบประมาณ ๒๕๖๖ ฉบับนี้ จะเป็นช่องทางที่ส่งเสริมให้ประชาชนมีส่วนร่วมในการตรวจสอบและกำกับดูแล การบริหารจัดการขององค์การบริหารส่วนตำบลแม่อุคอ ตามหลักธรรมาภิบาลต่อไป

นายธารา ชมสมองเลิศ  
นายกองค์การบริหารส่วนตำบลแม่อุคอ

## สารบัญ

	หน้า
ส่วนที่๑ คำแถลงนโยบายของผู้บริหารท้องถิ่น	๑
ส่วนที่๒ ข้อมูลทั่วไปขององค์การบริหารส่วนตำบลแม่อุคอ	๓
ส่วนที่๓ รายงานผลการดำเนินการตามข้อบัญญัติงบประมาณรายจ่ายประจำปี ๒๕๖๖	๑๑
๓.๑ โครงการที่ดำเนินการแล้วเสร็จตามข้อบัญญัติงบประมาณรายจ่าย	
๓.๒ โครงการที่จ่ายขาดจากเงินสะสม	
๓.๔ โครงการจ่ายจากงบกลาง เงินสำรองจ่าย ด้านอุทกภัย	
๓.๕ โครงการจ่ายจากสำรองสะสม	
๓.๖ โครงการดำเนินงานโดยได้รับอุดหนุนเฉพาะกิจ	
ส่วนที่๔ รายงานสถานะการเงินประจำปีงบประมาณ ๒๕๖๖	๒๐
ส่วนที่๕ ภาคผนวก	๒๑

## ส่วนที่ ๑

### คำแถลง วิสัยทัศน์ พันธกิจและ จุดมุ่งหมายการพัฒนา

#### ๑.วิสัยทัศน์ (Vission)

“ยกระดับคุณภาพชีวิต ส่งเสริมเศรษฐกิจการท่องเที่ยว พัฒนาโครงสร้างพื้นฐาน สืบสานวัฒนธรรม เด่นนำด้านการกีฬา การศึกษาเป็นเลิศ”

#### ๒.พันธกิจ (Mission)

๑. พัฒนา ส่งเสริม สนับสนุน การจัดการศึกษาในระบบและนอกระบบ ตลอดจนส่งเสริมการรับรู้ข้อมูล ข่าวสาร เทคโนโลยี นวัตกรรมอื่นๆ ที่เป็นประโยชน์ต่อประชาชน
๒. ส่งเสริม อนุรักษ์ สืบสาน ศิลปวัฒนธรรม จารีตประเพณี และภูมิปัญญาท้องถิ่น
๓. พัฒนา ส่งเสริม สนับสนุน การประกอบอาชีพของประชาชนตามหลักเศรษฐกิจพอเพียง
๔. พัฒนา ส่งเสริม สนับสนุน และจัดบริการด้านสาธารณสุข
๕. พัฒนา ส่งเสริม สร้างความเข้มแข็งให้ชุมชนอย่างยั่งยืน รวมทั้งพัฒนาสตรี เด็ก ผู้สูงอายุ ผู้พิการ ผู้ด้อยโอกาส ในชุมชน โดยยึดหลักประชาชนเป็นศูนย์กลาง
๖. จัดให้มีระบบสาธารณสุขโรคและบริการพื้นฐานที่ครบครันพัฒนาเส้นทางคมนาคมขนส่งถนน สะพาน ไฟฟ้า โทรศัพท์
๗. จัดให้มีการบำรุงรักษาแหล่งน้ำเพื่อการอุปโภคบริโภค แหล่งน้ำเพื่อการเกษตร และพัฒนาระบบประปา ที่ กักเก็บน้ำเพื่อการอุปโภคบริโภค
๘. ส่งเสริม อนุรักษ์ และบริหารจัดการ ทรัพยากรธรรมชาติและสิ่งแวดล้อม
๙. ส่งเสริม และบริหารจัดการ การท่องเที่ยว
๑๐. ส่งเสริมการมีส่วนร่วมและสร้างสำนึกทางการเมืองในระบอบประชาธิปไตยให้กับประชาชน
๑๑. พัฒนาและส่งเสริมการบริหารจัดการบ้านเมืองที่ดีตามหลักธรรมาภิบาล

#### ๓.จุดมุ่งหมายเพื่อการพัฒนา

๑. ประชาชนมีการศึกษา และได้รับข้อมูล ข่าวสารเกี่ยวกับเทคโนโลยีนวัตกรรมที่เป็นประโยชน์อย่างเพียงพอ ต่อความต้องการ
๒. ประชาชนอนุรักษ์และสืบสาน ศิลปวัฒนธรรม จารีตประเพณี และภูมิปัญญาท้องถิ่นของตนเอง
๓. ประชาชนมีความเป็นอยู่ที่ดีมีการประกอบอาชีพและมีกิจกรรมทางเศรษฐกิจตามหลักเศรษฐกิจ พอเพียง
๔. ประชาชนมีสุขภาพแข็งแรง และได้รับบริการด้านสาธารณสุขอย่างทั่วถึง
๕. ชุมชนได้รับการพัฒนาอย่างยั่งยืนด้วยการพึ่งพาตนเองประชาชนเป็นศูนย์กลางชุมชนมีความเข้มแข็ง ผู้หญิง เด็ก ผู้สูงอายุ ผู้พิการ ผู้ด้อยโอกาส ได้รับการพัฒนาอย่างเท่าเทียม
๖. ประชาชนมีระบบสาธารณสุขโรค เส้นทางคมนาคมขนส่ง ถนน สะพาน ไฟฟ้า โทรศัพท์ และบริการ พื้นฐานที่ครบครัน
๗. ประชาชนมีระบบประปาเพื่อการอุปโภคบริโภคที่มีคุณภาพ มีแหล่งน้ำเพื่อการเกษตร มีที่กักเก็บน้ำอย่าง เพียงพอ
๘. ประชาชนอนุรักษ์ และมีการบริหารจัดการทรัพยากรธรรมชาติและสิ่งแวดล้อมในชุมชนที่ดี
๙. ประชาชนมีความสามารถบริหารจัดการและได้รับประโยชน์จากแหล่งท่องเที่ยวในพื้นที่
๑๐. ประชาชนมีส่วนร่วมทางการเมืองตามระบอบประชาธิปไตย
๑๑. หน่วยงานราชการมีการบริหารจัดการบ้านเมืองที่ดีตามหลักธรรมาภิบาล

#### **๔. ยุทธศาสตร์และแนวทางการพัฒนา**

ยุทธศาสตร์และแนวทางการพัฒนา ของ องค์การบริหารส่วนตำบลแม่อุคอ ประกอบด้วย ๗ ยุทธศาสตร์ สอดคล้องกับยุทธศาสตร์การพัฒนาขององค์การปกครองส่วนท้องถิ่นจังหวัดแม่ฮ่องสอน ดังนี้

##### **ยุทธศาสตร์ที่ ๑ การพัฒนาด้านโครงสร้างพื้นฐานและสาธารณูปโภค**

###### แนวทางการพัฒนา

- ๑.๑ การพัฒนาโครงสร้างพื้นฐานด้านคมนาคมขนส่ง
- ๑.๒ การพัฒนาสาธารณูปโภคและแหล่งน้ำ

##### **ยุทธศาสตร์ที่ ๒ การพัฒนาด้านเศรษฐกิจ**

###### แนวทางการพัฒนา

- ๒.๑ การพัฒนาศักยภาพในการประกอบอาชีพ
- ๒.๒ การส่งเสริมเศรษฐกิจแบบพอเพียงตามแนวพระราชดำริ

##### **ยุทธศาสตร์ที่ ๓ การพัฒนาด้านส่งเสริมคุณภาพชีวิต พัฒนาคนและสังคม และการเรียนรู้**

###### แนวทางการพัฒนา

- ๓.๑ การส่งเสริมการศึกษา การเรียนรู้ การรับรู้ข้อมูลข่าวสาร เทคโนโลยีนวัตกรรม
- ๓.๒ การขจัดปัญหาความยากจนและเสริมสร้างความเข้มแข็งชุมชน
- ๓.๓ การส่งเสริมสุขภาพอนามัย การกีฬา และนันทนาการ

##### **ยุทธศาสตร์ที่ ๔ การพัฒนาด้านการอนุรักษ์ ส่งเสริม สืบทอด ศิลปวัฒนธรรม จารีตประเพณี ภูมิปัญญาท้องถิ่น**

###### แนวทางการพัฒนา

- ๔.๑ การส่งเสริมสนับสนุน การอนุรักษ์และสืบทอด ศิลปวัฒนธรรม จารีตประเพณี และภูมิปัญญาท้องถิ่น

##### **ยุทธศาสตร์ที่ ๕ การพัฒนาด้านการอนุรักษ์ทรัพยากรธรรมชาติและสิ่งแวดล้อม**

###### แนวทางการพัฒนา

- ๕.๑ การอนุรักษ์ทรัพยากรธรรมชาติและสิ่งแวดล้อม
- ๕.๒ การบริหารจัดการทรัพยากรธรรมชาติและสิ่งแวดล้อม

##### **ยุทธศาสตร์ที่ ๖ การพัฒนาด้านการท่องเที่ยว**

###### แนวทางการพัฒนา

- ๖.๑ การพัฒนาปรับปรุงและการบริหารจัดการแหล่งท่องเที่ยวอย่างเป็นระบบ

##### **ยุทธศาสตร์ที่ ๗ การพัฒนาด้านการบริหารจัดการบ้านเมืองที่ดี**

###### แนวทางการพัฒนา

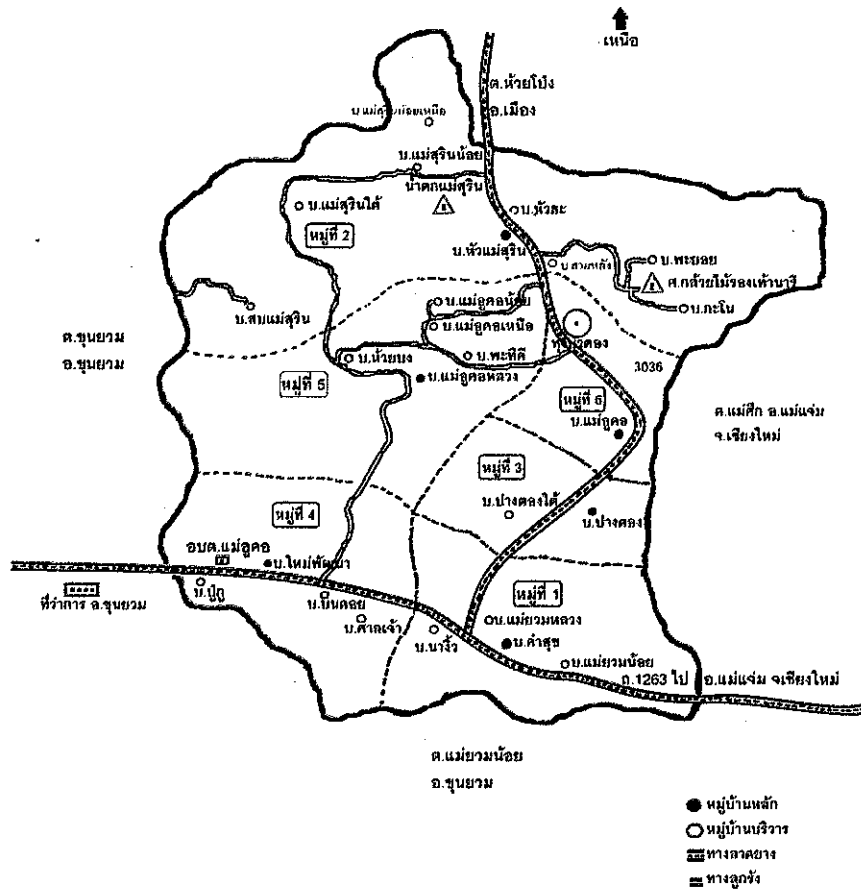
- ๗.๑ การสร้างจิตสำนึกและพัฒนาขีดความสามารถของบุคลากรภาครัฐ การปรับปรุงกฎระเบียบ วิธีการทำงาน และการสร้างแรงจูงใจ
- ๗.๒ การตรวจสอบและการสร้างกระบวนการมีส่วนร่วม
- ๗.๓ การส่งเสริมประชาธิปไตยและกระบวนการประชาสังคม

#### **๕. การวางแผนการพัฒนา**

องค์การบริหารส่วนตำบลแม่อุคอ ได้จัดทำแผนยุทธศาสตร์การพัฒนาและแผนพัฒนาท้องถิ่น (๒๕๖๖ – ๒๕๗๐) ตามกระบวนการที่บัญญัติไว้ในระเบียบกระทรวงมหาดไทยว่าด้วยการจัดทำแผนพัฒนาองค์การปกครองส่วนท้องถิ่น พ.ศ. ๒๕๕๙ (ฉบับที่๒) และแก้ไขเพิ่มเติม (ฉบับที่๓) ๒๕๖๑ โดยผ่านการมีส่วนร่วมของประชาชน เช่น การประชาคม การประชุมคณะกรรมการชุมชน เพื่อรับฟังปัญหาและความต้องการที่แท้จริงของประชาชนในพื้นที่ ก่อนนำมาจัดทำโครงการเพื่อพัฒนาพื้นที่ ที่บรรจุไว้ในแผนพัฒนาท้องถิ่น ต่อไป องค์การบริหารส่วนตำบลแม่อุคอได้ประกาศใช้แผนพัฒนาท้องถิ่น (พ.ศ.๒๕๖๖-๒๕๗๐) เมื่อวันที่ ๑๒ พฤษภาคม ๒๕๖๔

ส่วนที่ ๒

สภาพทั่วไปขององค์การบริหารส่วนตำบลแม่อุคอ อำเภอขุนยวม จังหวัดแม่ฮ่องสอน



๑. ด้านกายภาพ

๑.๑ ที่ตั้งของตำบลแม่อุคอ

ตำบลแม่อุคอ ตั้งอยู่ทางทิศตะวันตกของอำเภอขุนยวม ระยะห่างจากอำเภอขุนยวมประมาณ ๗ กิโลเมตร อาณาเขต ติดต่อกับพื้นที่ต่างๆ ดังนี้

- ทิศเหนือ ติดกับ ตำบลห้วยโป่ง อำเภอเมือง จังหวัดแม่ฮ่องสอน
- ทิศใต้ ติดกับ ตำบลแม่ยวมน้อย อำเภอขุนยวม จังหวัดแม่ฮ่องสอน
- ทิศตะวันออก ติดกับ ตำบลแม่ศึก อำเภอแม่แจ่ม จังหวัดเชียงใหม่
- ทิศตะวันตก ติดกับ ตำบลขุนยวม อำเภอขุนยวม จังหวัดแม่ฮ่องสอน

## เนื้อที่

ตำบลแม่อุคอ มีเนื้อที่ทั้งหมดประมาณ ๒๐๙.๒๘ ตารางกิโลเมตร หรือประมาณ ๑๓๐,๘๐๓ ไร่

### ๑.๒ ลักษณะภูมิประเทศ

สภาพพื้นที่โดยทั่วไปมีลักษณะเป็นภูเขาถึงร้อยละ ๙๐ ของพื้นที่ มีที่ราบระหว่างหุบเขาเพียงร้อยละ ๑๐ ของพื้นที่ สภาพทรัพยากรธรรมชาติป่าไม้และแหล่งน้ำมีความอุดมสมบูรณ์ เนื่องจากพื้นที่ส่วนใหญ่ของตำบลอยู่ในพื้นที่ป่าอนุรักษ์ และป่าสงวน ๒ ป่า คือ ป่าแม่สุริน และป่าแม่ยมฝั่งซ้าย แปลง ๑ เป็นแหล่งต้นน้ำลำธารที่สำคัญในการดำรงชีวิตและทำเกษตรกรรมของประชาชนในตำบล เช่น ลำน้ำยม ลำน้ำแม่สุริน เป็นต้น

### ๑.๓ ลักษณะภูมิอากาศ

พื้นที่ตำบลแม่อุคอส่วนใหญ่มีภูมิอากาศแบบร้อนชื้น อุณหภูมิระหว่างกลางวันกับกลางคืนมีความแตกต่างกันอย่างชัดเจน รวมทั้งฤดูร้อนกับฤดูหนาวมีอุณหภูมิแตกต่างกันมาก ฤดูหนาวจะหนาวจัด ฤดูฝนมีฝนตกชุก และร้อนจัดในฤดูร้อน พื้นที่ส่วนใหญ่เป็นภูเขาสูง อยู่ในบริเวณป่าแม่สุริน และป่าแม่ยมฝั่งซ้าย แปลง ๑ อีกด้านหนึ่งตำบลแม่อุคยังมีลักษณะภูมิอากาศแบ่งเป็นสองลักษณะตามเขตป่า คือหมู่บ้านที่อยู่ในเขตป่าแม่สุริน ส่วนใหญ่อากาศจะหนาวเย็นตลอดทั้งปี มีสองฤดูหลักคือ ฤดูฝนกับฤดูหนาว ส่วนหมู่บ้านที่อยู่ในเขตป่าแม่ยมฝั่งซ้าย แปลง ๑ จะมีสามฤดูเหมือนพื้นที่อื่นในอำเภอขุนยวม

### ๑.๔ ลักษณะของดิน

ลักษณะของดินในพื้นที่ตำบลแม่อุคอเป็นดินร่วน ดินร่วนปนทราย ดินเหนียว เหมาะแก่การทำเกษตร

### ๑.๕ ลักษณะของแหล่งน้ำ

ตำบลแม่อุคอ มีลำน้ำซึ่งเป็นแหล่งน้ำธรรมชาติ จำนวน ๓ สาย ได้แก่ น้ำแม่สุริน น้ำยม และน้ำแม่ยมน้อย การพัฒนาแหล่งน้ำ ส่วนใหญ่เป็นการพัฒนาขนาดเล็ก เช่นการสร้างฝายกั้นน้ำขนาดเล็กโดยทั้งตำบลมีอ่างเก็บน้ำขนาดเล็กเพียง ๑ แห่ง คืออ่างเก็บน้ำขนาดเล็กบ้านปูกู

### ๑.๖ ลักษณะของไม้และป่าไม้

ตำบลแม่อุคอ มีภูมิประเทศเป็นภูเขาสูงชันสลับซับซ้อน พื้นที่ส่วนใหญ่เป็นป่าไม้ตามธรรมชาติที่อุดมสมบูรณ์ ป่าไม้มีหลากหลายประเภท ซึ่งส่วนใหญ่เป็นพวกป่าแดงและป่าเบญจพรรณ มีไม้สัก และไม้เนื้อแข็งที่มีคุณภาพที่ดีหายาก เช่น ไม้เต็ง ไม้รัง ไม้ตะเคียน ไม้พลวง ไม้ประดู่ ไม้แดง เป็นต้น การที่ตำบลแม่อุคยังมีป่าไม้และแหล่งน้ำตามธรรมชาติที่อุดมสมบูรณ์ นั้น ก็เนื่องด้วยพื้นที่ส่วนใหญ่อยู่ในเขตป่าอนุรักษ์และป่าสงวน ซึ่งประกอบด้วย

๑.อุทยานแห่งชาติน้ำตกแม่สุริน มีเนื้อที่ ๒๔๗,๘๗๕ ไร่ (เขตอำเภอเมือง และอำเภอขุนยวม)

๒.วนอุทยานทุ่งบัวตอง มีเนื้อที่ ๔,๔๓๗ ไร่

๓.เขตรักษาพันธุ์สัตว์ป่าแม่ยมฝั่งขวา มีเนื้อที่ ๑๘๒,๕๐๐ ไร่ (เขตอำเภอขุนยวม และอำเภอแม่ลาน้อย)

๔.ป่าแม่ยมฝั่งซ้าย แปลง ๑ มีเนื้อที่ ๗๒๕,๑๕๖ ไร่(เขตอำเภอขุนยวม และอำเภอแม่ลาน้อย)

## ๒. ด้านการเมือง/การปกครอง

### ๒.๑ เขตการปกครอง

ตำบลแม่อุคอ แบ่งพื้นที่เขตการปกครอง เป็น ๖ หมู่บ้าน คือ

- หมู่ที่ ๑ บ้านคำสุข
- หมู่ที่ ๒ บ้านหัวแม่สุริน
- หมู่ที่ ๓ บ้านปางตอง
- หมู่ที่ ๔ บ้านใหม่พัฒนา
- หมู่ที่ ๕ บ้านแม่อุคอหลวง
- หมู่ที่ ๖ บ้านแม่อุคอ

### ๒.๒ การเลือกตั้ง

การเลือกตั้งผู้บริหารและสมาชิกสภาองค์การบริหารส่วนตำบล ตามพระราชบัญญัติสภาตำบลและองค์การบริหารส่วนตำบล พ.ศ. ๒๕๓๗ และที่แก้ไขเพิ่มเติมถึงปัจจุบัน มีจำนวน ๖ หมู่บ้าน โดยมี ผู้บริหารท้องถิ่น (นายกองค์การบริหารส่วนตำบล) จำนวน ๑ คน สมาชิกสภาองค์การบริหารส่วนตำบล หมู่บ้านละ ๒ คน ๖ หมู่บ้าน รวมเป็น ๑๒ คน ตำบลแม่อุคอ ได้แบ่งเขตการเลือกตั้ง ดังนี้

๒.๒.๑ นายกองค์การบริหารส่วนตำบลแม่อุคอ ทั้งตำบล แบ่งเป็น ๑ เขตเลือกตั้ง ประกอบด้วย

- หน่วยเลือกตั้งที่ ๑ หมู่ที่ ๑ บ้านคำสุข
- หน่วยเลือกตั้งที่ ๒ หมู่ที่ ๒ บ้านหัวแม่สุริน
- หน่วยเลือกตั้งที่ ๓ หมู่ที่ ๓ บ้านปางตอง
- หน่วยเลือกตั้งที่ ๔ หมู่ที่ ๔ บ้านใหม่พัฒนา
- หน่วยเลือกตั้งที่ ๕ หมู่ที่ ๕ บ้านแม่อุคอหลวง
- หน่วยเลือกตั้งที่ ๖ หมู่ที่ ๖ บ้านแม่อุคอ

๒.๒.๒ สมาชิกสภาองค์การบริหารส่วนตำบลแม่อุคอ ออกเป็น ๖ เขตการเลือกตั้ง

- |            |                   |           |                 |
|------------|-------------------|-----------|-----------------|
| ประกอบด้วย | เขตเลือกตั้งที่ ๑ | หมู่ที่ ๑ | บ้านคำสุข       |
|            | เขตเลือกตั้งที่ ๒ | หมู่ที่ ๒ | บ้านหัวแม่สุริน |
|            | เขตเลือกตั้งที่ ๓ | หมู่ที่ ๓ | บ้านปางตอง      |
|            | เขตเลือกตั้งที่ ๔ | หมู่ที่ ๔ | บ้านใหม่พัฒนา   |
|            | เขตเลือกตั้งที่ ๕ | หมู่ที่ ๕ | บ้านแม่อุคอหลวง |
|            | เขตเลือกตั้งที่ ๖ | หมู่ที่ ๖ | บ้านแม่อุคอ     |

## ๓. ประชากร

### ๓.๑ ข้อมูลเกี่ยวกับจำนวนประชากร

ประชากรในตำบลแม่อุคอ แบ่งเป็นสองกลุ่มใหญ่ ๆ คือ

๑. ชาวเขาเผ่ากะเหรี่ยง ซึ่งถือว่าเป็นประชากรกลุ่มใหญ่ของตำบลแม่อุคอ ชาวกะเหรี่ยงอาศัยอยู่ในดินแดนแถบนี้มาช้านาน โดยส่วนใหญ่เป็นกะเหรี่ยงสะกอ ซึ่งหมู่บ้านในตำบลแม่อุคอที่มีประชากรส่วนใหญ่เป็นชาวเขาเผ่ากะเหรี่ยง มีอยู่ ๕ หมู่บ้าน คือ หมู่ที่ ๑ บ้านคำสุข, หมู่ที่ ๒ บ้านหัวแม่สุริน, หมู่ที่ ๓ บ้านปางตอง (เป็นหมู่บ้านที่มีทั้งชาวเขาเผ่ากะเหรี่ยง และชาวเขาเผ่าม้ง) , หมู่ที่ ๔ บ้านใหม่พัฒนา และ หมู่ที่ ๕ บ้านแม่อุคอหลวง

๒. ชาวเขาเผ่าม้ง เป็นประชากรกลุ่มรองในตำบลแม่อุคอ ส่วนใหญ่อพยพมาจากอำเภอแม่แจ่ม จังหวัดเชียงใหม่ ซึ่งหมู่บ้านในตำบลแม่อุคอที่มีประชากรเป็นชาวเขาเผ่าม้ง มีอยู่ ๒ หมู่บ้าน คือ หมู่ที่ ๓ บ้านปางตอง (เป็นหมู่บ้านที่มีทั้งชาวเขาเผ่ากะเหรี่ยงและชาวเขาเผ่าม้ง) และ หมู่ที่ ๖ บ้านแม่อุคอ



## จำนวนครัวเรือนและประชากร

## จำนวน ประชากร ๖ หมู่บ้าน

ชุมชน ที่	ชื่อชุมชน	จำนวน ครัวเรือน	ชาย	หญิง	รวมแต่ละหมู่บ้าน
๑	บ้านคำสุข	๑๕๘	๒๐๐	๑๙๗	๓๙๗
๒	บ้านหัวแม่สุริน	๒๕๑	๔๐๒	๓๖๙	๗๗๑
๓	บ้านปางตอง	๑๘๔	๔๒๘	๔๑๗	๘๔๕
๔	บ้านใหม่พัฒนา	๒๗๒	๓๙๕	๓๗๗	๗๗๒
๕	บ้านแม่อุคคอหลวง	๑๖๑	๓๑๑	๒๖๙	๕๘๐
๖	บ้านแม่อุคคอ	๗๔	๑๘๒	๑๙๘	๓๘๐
รวม ๖ หมู่บ้าน		๑,๑๐๐	๑,๙๑๘	๑,๘๒๗	๓,๗๔๕

## ๓.๒ ช่วงอายุและจำนวนประชากร

## ข้อมูลประชากรและชุมชน อบต.แม่อุคคอ

	ชาย	หญิง	หมายเหตุ
จำนวนประชากรเยาวชน	๕๖๖	๕๑๒	อายุต่ำกว่า ๑๘ ปี
จำนวนประชากร	๑,๑๗๗	๑,๑๐๙	อายุ ๑๘-๖๐ ปี
จำนวนประชากรผู้สูงอายุ	๑๗๕	๒๐๖	อายุมากกว่า ๖๐ ปี
รวม	๑,๙๑๘	๑,๘๒๗	๓,๗๔๕

ข้อมูลของ เดือน มกราคม ๒๕๖๖

## ๔.สภาพทางสังคม

## ๔.๑ การศึกษา

ตำบลแม่อุคคอ ดำเนินการด้านการศึกษาทั้งในระบบและนอกระบบ โดยในระบบโรงเรียนได้จัดให้มีการศึกษา ๓ ระดับ คือ ระดับก่อนประถมศึกษา ระดับประถมศึกษา และระดับมัธยมศึกษา ซึ่งตำบล แม่อุคคอ มีโรงเรียนสังกัดสำนักงานการศึกษาขั้นพื้นฐาน อยู่ในพื้นที่ จำนวน ๗ โรงเรียน ได้แก่

ลำดับที่	โรงเรียน	จำนวนนักเรียน
๑	โรงเรียนบ้านคำสุข	๓๑
๒	โรงเรียนบ้านหัวแม่สุริน	๔๙
๓	โรงเรียนบ้านปางตอง	๑๔๙
๔	โรงเรียนบ้านพัฒนา	๔๗
๕	โรงเรียนบ้านแม่อุคคอหลวง	๓๕
๖	โรงเรียนบ้านแม่อุคคอ	๘๐
๗	โรงเรียนบ้านนาจิว	๑๒
รวม		๔๐๓

## โรงเรียนเขตพื้นที่การศึกษาอำเภอขุนยวมจำนวน ๒ โรงเรียน ได้แก่

ลำดับที่	โรงเรียน	จำนวนนักเรียน
๑	โรงเรียนเขตพื้นที่การศึกษา อำเภอขุนยวม ห้องเรียนบ้านแม่สุรินน้อย	๓๔
๒	โรงเรียนเขตพื้นที่การศึกษา อำเภอขุนยวม ห้องเรียนบ้านแม่อุคน้อย	๒๒
รวม		๕๖

## ศูนย์พัฒนาเด็กเล็ก จำนวน ๗ แห่ง ได้แก่

ลำดับที่	ศพด.	จำนวนนักเรียน	จำนวน ผดต.
๑	ศพด.บ้านคำสุช ม.๑	๑๑	๑
๒	ศพด.บ้านหัวแม่สุริน ม.๒	๑๗	๑
๓	ศพด.บ้านปางตอง ม.๓	๒๙	๒
๔	ศพด.บ้านพัฒนา ม.๔	๑๗	๒
๕	ศพด.บ้านแม่อุคหลวง ม.๕	๕	๑
๖	ศพด.บ้านแม่อุค ม.๖	๑๗	๑
๗	ศพด.ห้วยอมบ้านหัวแม่สุริน ม.๒	๘	๑
รวม		๑๐๔	๙

ข้อมูลของ เดือน มกราคม ๒๕๖๖

## ๔.๒ สาธารณสุข

โรงพยาบาลส่งเสริมสุขภาพตำบลบ้านปางตอง	๑	แห่ง
ศูนย์สาธารณสุขมูลฐานชุมชน	๗	แห่ง

## ๔.๓ อาชญากรรม

ไม่มีเหตุอาชญากรรมเกิดขึ้น

## ๔.๔ ยาเสพติด

องค์การบริหารส่วนตำบลแม่อุค ช่วยสอดส่องดูแลอยู่เป็นประจำและดำเนินการจัดทำโครงการป้องกันและแก้ไขปัญหายาเสพติด เช่น การณรงค์ การประชาสัมพันธ์ การแจกเบาะแส การฝึกอบรมให้ความรู้ แก่ประชาชน

## ๔.๕ การสังคมสงเคราะห์

ได้ดำเนินการด้านสังคมสงเคราะห์ ดังนี้

๑. ดำเนินการจ่ายเบี้ยยังชีพให้กับผู้สูงอายุ ผู้พิการ และผู้ป่วยเอดส์
๒. รับลงทะเบียนและประสานโครงการเงินอุดหนุนเพื่อการเลี้ยงดูเด็กแรกเกิด
๓. ประสานการทำบัตรผู้พิการ
๔. ตั้งโครงการช่วยเหลือผู้ยากจน ยากไร้ รายได้น้อย และผู้ด้อยโอกาสไร้ที่พึ่ง
๕. ตั้งโครงการปรับปรุงซ่อมแซมบ้านคนจน

## ๕. ระบบบริการพื้นฐาน

### ๕.๑ การคมนาคมขนส่ง

ตำบลแม่อุคคามีการคมนาคมขนส่ง ได้เพียงทางบก โดยการคมนาคมในเขตตำบลแม่อุคค มีดังนี้

๑. ถนนทางหลวงชนบท หมายเลข ๑๒๖๓ สายทาง อำเภอขุนยวม จังหวัดแม่ฮ่องสอน ถึง อำเภอแม่แจ่ม จังหวัดเชียงใหม่ เป็นถนนลาดยางตลอดสาย

๒. ถนนทางหลวงชนบท หมายเลข ๓๐๓๖ สายทางบ้านแม่ยวมหลวง ตำบลแม่อุคค อำเภอขุนยวม ถึง บ้านแม่จำ ตำบลห้วยโป่ง อำเภอเมือง ครึ่งหนึ่งลาดยาง และอีกครึ่งเป็นถนนลูกรัง

๓. ถนนภายในหมู่บ้าน ส่วนใหญ่เป็นถนนดินลูกรัง ถึงร้อยละ ๗๐ และร้อยละ ๓๐ เป็นถนนคอนกรีตเสริมเหล็ก

### ๕.๒ การไฟฟ้า

ตำบลแม่อุคค เป็นตำบลที่มีไฟฟ้าใช้ทุกหมู่บ้าน แต่แยกเป็นไฟฟ้าสองลักษณะ คือ หมู่บ้านที่ใช้ไฟฟ้าจากการไฟฟ้าส่วนภูมิภาค และหมู่บ้านที่ใช้ไฟฟ้าพลังงานแสงอาทิตย์ ดังนี้

๑. หมู่บ้านที่ใช้ไฟฟ้าจากการไฟฟ้าส่วนภูมิภาค จำนวน ๖ หมู่บ้าน ๓,๗๔๕ ครัวเรือน ได้แก่

- หมู่ที่ ๑ บ้านคำสุข
- หมู่ที่ ๒ บ้านหัวแม่สุริน
- หมู่ที่ ๓ บ้านปางตอง
- หมู่ที่ ๔ บ้านใหม่พัฒนา
- หมู่ที่ ๕ บ้านแม่อุคคหลวง
- หมู่ที่ ๖ บ้านแม่อุคค

### ๕.๓ การประปา

ใช้ระบบประปาภูเขา

### ๕.๔ โทรศัพท์

การใช้โทรศัพท์ บางส่วนใช้ระบบโทรศัพท์พื้นฐาน และบางส่วนใช้สัญญาณโทรศัพท์เคลื่อนที่ ซึ่งสามารถใช้ได้ในบางพื้นที่เท่านั้น

### ๕.๕ ไปรษณีย์หรือการสื่อสารหรือการขนส่ง และวัสดุ ครุภัณฑ์

ทำการไปรษณีย์ที่ใกล้ที่สุด ได้แก่ ไปรษณีย์ขุนยวม ตั้งอยู่ ตำบลขุนยวม อำเภอขุนยวม จังหวัดแม่ฮ่องสอน ห่างจากตำบลแม่อุคค อำเภอขุนยวม จังหวัดแม่ฮ่องสอน ไปทางทิศตะวันตกประมาณ ๖ กิโลเมตร

## ๖. ระบบเศรษฐกิจ

### ๖.๑ การเกษตร

ประชาชนตำบลแม่อุคค ส่วนใหญ่ประมาณร้อยละ ๙๐ ประกอบอาชีพเกษตรกรรม ผลิตผลทางเกษตรกรรมส่วนมาก ได้แก่ ข้าว กะหล่ำปลี กระเทียม ถั่วเหลือง มะเขือเทศ แครอท เป็นต้น พืชเศรษฐกิจที่สำคัญ ได้แก่ กะหล่ำปลี และมะเขือเทศ ปัญหาส่วนใหญ่คือการขาดแคลนพื้นที่ปลูก เนื่องจากพื้นที่ส่วนใหญ่เป็นภูเขาสูง

### ๖.๒ การประมง

ในเขตตำบลแม่อุคคไม่มีการทำการประมง

### ๖.๓ การปศุสัตว์

มีการปศุสัตว์ คือ การเลี้ยงโค - กระบือ การเลี้ยงสุกร การเลี้ยงไก่ ในทุกหมู่บ้านของ ตำบลแม่อุคค อำเภอขุนยวม จังหวัดแม่ฮ่องสอน

## ๖.๔ การบริการ

- ๑.ร้านอาหาร จำนวน ๔ แห่ง
- ๒.ที่พัก จำนวน ๑ แห่ง

## ๖.๕ การท่องเที่ยว

ตำบลแม่อุคอ เป็นตำบลที่มีแหล่งท่องเที่ยวมากมาย ทั้งสถานที่ท่องเที่ยวที่เป็นธรรมชาติ และการท่องเที่ยวเชิงวัฒนธรรม ด้วยสภาพแวดล้อมที่เป็นภูเขาสูง การปิดกั้นทางกายภาพเหล่านี้ ส่งผลให้วัฒนธรรมประเพณีของกลุ่มชนชาวเขาในตำบลแม่อุคามีเอกลักษณ์และยังคงรักษาสืบทอดในปัจจุบัน ทำให้สามารถส่งเสริมให้เกิดการท่องเที่ยวเชิงวัฒนธรรมได้เป็นอย่างดี อีกทั้งการที่มีสภาพแวดล้อมที่เป็นภูเขาสูงยังทำให้ตำบลแม่อุคอมีสถานที่ท่องเที่ยวทางธรรมชาติมากมาย เช่น วนอุทยานน้ำตกแม่ยมหลวง วนอุทยานทุ่งบัวตอง และอุทยานน้ำตกแม่สุริน ซึ่งล้วนเป็นสถานที่ท่องเที่ยวที่สำคัญและมีชื่อเสียงของจังหวัดแม่ฮ่องสอน

### แหล่งท่องเที่ยวที่สำคัญในตำบลแม่อุคอ

๑.วนอุทยานทุ่งบัวตอง ตั้งอยู่ที่ ดอยแม่อุคอ บ้านแม่อุคอ หมู่ที่ ๖ ตำบลแม่อุคอ นักท่องเที่ยวสามารถเที่ยวชมความสวยงามของดอกบัวตองบานได้ ในช่วงเดือนพฤศจิกายน ถึง เดือนธันวาคมของทุกปี โดยในแต่ละปีจะมีนักท่องเที่ยวมากกว่า ๓๐,๐๐๐ คน เข้ามาเยี่ยมชมความสวยงามของทุ่งดอกบัวตอง บนดอยแม่อุคอ

๒. วนอุทยานน้ำตกแม่ยมหลวง ตั้งอยู่ที่ บ้านแม่ยมหลวง หมู่ที่ ๑ ตำบลแม่อุคอ โดยสามารถเที่ยวชมได้ตลอดปี เป็นน้ำตกที่มีความสวยงามมากแห่งหนึ่งในจังหวัดแม่ฮ่องสอน

๓. อุทยานน้ำตกแม่สุริน ตั้งอยู่ที่ บ้านห้วยแม่สุริน หมู่ที่ ๒ ตำบลแม่อุคอ เป็นน้ำตกที่มีชื่อเสียงมากที่สุดในจังหวัดแม่ฮ่องสอน เพราะเป็นน้ำตกที่สวยงามและมีความสูงที่สุดในจังหวัด มีน้ำไหลตลอดปี

๔. ศูนย์อนุรักษ์กล้วยไม้รองเท้านารี ตั้งอยู่ที่ บ้านกะโน - พะยอย หมู่ที่ ๒ ตำบลแม่อุคอ

๕. หมู่บ้านโฮมสเตย์ บ้านห้วยแม่สุริน ตั้งอยู่ที่บ้านห้วยแม่สุริน หมู่๒ ตำบลแม่อุคอ เป็นหมู่บ้านโฮม สเตย์ที่นักท่องเที่ยวสามารถเที่ยวชมวิถีชีวิตของชาวปกากะญอ การทอผ้ากะเหรี่ยง และมีมัคคุเทศก์ไว้คอยบริการหากนักท่องเที่ยวสนใจอยากลงไปด้านล่างของน้ำตกห้วยแม่สุริน

## ๖.๖ การอุตสาหกรรม

ไม่มีการอุตสาหกรรมในพื้นที่

## ๖.๗ การพาณิชย์และกลุ่มอาชีพ

- ๑.กลุ่มทอผ้ากระเหรียง
- ๒.กลุ่มปลูกกาแฟ
- ๓.กลุ่มเลี้ยง โค กระบือ
- ๔.กลุ่มทอผ้าปักมือ

## ๖.๘ แรงงาน

ราษฎรส่วนใหญ่ประมาณร้อยละ ๙๐ ประกอบอาชีพทำการเกษตรกรรมได้แก่ทำนา ทำไร่ ที่เหลือประกอบอาชีพส่วนตัวและรับจ้าง

## ๗.ศาสนา ประเพณี วัฒนธรรม

### ๗.๑ การนับถือศาสนา

ประชาชนในตำบลแม่อุคอนับถือศาสนาหลักอยู่สองศาสนา คือ ศาสนาพุทธ และศาสนาคริสต์ ซึ่งจำนวนร้อยละ ๗๕ นับถือศาสนาพุทธ และอีกจำนวนร้อยละ ๒๕ นับถือศาสนาคริสต์ โดยมีศาสนสถานในพื้นที่ ดังนี้

สำนักสงฆ์ ๕ แห่ง ได้แก่

สำนักสงฆ์บ้านพัฒนาปุ๊ก , สำนักสงฆ์บ้านหัวแม่สุริน , สำนักสงฆ์บ้านแม่อุคหลวง , สำนักสงฆ์บ้านนาจิว , และสำนักสงฆ์พุทธไทยวัลย์ บ้านแม่อุค

โบสถ์ ๔ แห่ง ได้แก่

โบสถ์บ้านแม่ยวมน้อย , โบสถ์บ้านคำสุข , โบสถ์บ้านแม่อุค , โบสถ์บ้านใหม่พัฒนา

**๗.๒ ประเพณีและงานประจำปี**

เทศกาลดอกบัวตองบานบนดอยแม่อุค ปีใหม่มัง (กินวอ) พิธีมัดมือกะเหรี่ยง (กีจ้อ)

**๗.๓ ภูมิปัญญาท้องถิ่น ภาษาถิ่น**

ภาษากระเหรี่ยงและภาษาม้ง

**๗.๔ OTOP สินค้าพื้นเมืองและของที่ระลึก**

ผ้าทอกระเหรี่ยง กาแฟแม่อุค ผ้าทอปักมือ

**๘.ทรัพยากรธรรมชาติ****๘.๑ น้ำ**

ตำบลแม่อุค มีลำน้ำซึ่งเป็นแหล่งน้ำธรรมชาติ จำนวน ๓ สาย ได้แก่ น้ำแม่สุริน น้ำยวม และน้ำแม่ยวมน้อย การพัฒนาแหล่งน้ำ ส่วนใหญ่เป็นการพัฒนาขนาดเล็ก เช่นการสร้างฝายกั้นน้ำขนาดเล็กโดยทั้งตำบลมีอ่างเก็บน้ำขนาดเล็กเพียง ๑ แห่ง คืออ่างเก็บน้ำขนาดเล็กบ้านปุ๊ก

**๘.๒ ป่าไม้**

พื้นที่ส่วนใหญ่เป็นป่าไม้ตามธรรมชาติที่อุดมสมบูรณ์ ป่าไม้มีหลากหลายประเภท ซึ่งส่วนใหญ่เป็นพวกป่าแดง และป่าเบญจพรรณ มีไม้สัก และไม้เนื้อแข็งที่มีคุณภาพที่ดีหายาก เช่น ไม้เต็ง ไม้รัง ไม้ตะเคียน ไม้พลวง ไม้ประดู่ ไม้แดง เป็นต้น การที่ตำบลแม่อุคยังมีป่าไม้และแหล่งน้ำตามธรรมชาติที่อุดมสมบูรณ์ นั้น ก็เนื่องด้วยพื้นที่ส่วนใหญ่อยู่ในเขตป่าอนุรักษ์และป่าสงวน ซึ่งประกอบด้วย

๑. อุทยานแห่งชาติน้ำตกแม่สุริน มีเนื้อที่ ๒๔๗,๘๗๕ ไร่(เขตอำเภอเมือง และอำเภอขุนยวม)
๒. วนอุทยานทุ่งบัวตอง มีเนื้อที่ ๔,๔๓๗ ไร่
๓. เขตรักษาพันธุ์สัตว์ป่าแม่ยวมฝั่งขวา มีเนื้อที่ ๑๘๒,๕๐๐ ไร่ (เขตอำเภอขุนยวมและอำเภอแม่ลาน้อย)
๔. ป่าแม่ยวมฝั่งซ้าย แปลง ๑ มีเนื้อที่ ๗๒๕,๑๕๖ ไร่ (เขตอำเภอขุนยวม และอำเภอแม่ลาน้อย)

**๘.๓ ภูเขา**

ตำบลแม่อุค มีภูมิประเทศเป็นภูเขาสูงชันสลับซับซ้อน

**๘.๔ ทรัพยากรธรรมชาติที่สำคัญขององค์กรปกครองส่วนท้องถิ่น**

๑. ทุ่งดอกบัวตองบนดอยแม่อุค
๒. น้ำตกแม่ยวมหลวง
๓. น้ำตกแม่สุริน
๔. ศูนย์อนุรักษ์กล้วยไม้รองเท้านารี
๕. หมู่บ้านโฮมสเตย์ บ้านหัวแม่สุริน

ทรัพยากรธรรมชาติในเขตตำบลแม่อุคส่วนใหญ่ยังอยู่ในสภาพอุดมสมบูรณ์



## ยุทธศาสตร์ที่ ๓ การพัฒนาด้านส่งเสริมคุณภาพชีวิต พัฒนาคนและสังคม

ลำดับ	ชื่อโครงการ/กิจกรรม	จ่ายจริง	หมายเหตุ
๑	โครงการแข่งขันกีฬาฟุตบอล บัวตองคัพ	๔๙,๐๐๐.๐๐	
๒	โครงการซ่อมแซม สร้างบ้านผู้สูงอายุ ผู้พิการและผู้ยากไร้	๒๐,๐๐๐.๐๐	
๓	โครงการสนับสนุนค่าใช้จ่ายการ บริหารสถานศึกษา	๑,๐๙๔,๕๘๓.๐๐	
๔	โครงการอุดหนุนอาหารกลางวัน ให้โรงเรียนในตำบลแม่อุคอ	๒,๓๗๗,๗๐๐.๐๐	
๕	โครงการจัดงานวันเด็กแห่งชาติ และวันวิชาการตำบลแม่อุคอ	๕๐,๐๐๐.๐๐	
๖	โครงการพันทมอกควันควบคุม ลูกน้ำยุงลาย	๕๐,๐๐๐.๐๐	
๗	โครงการพัฒนาศักยภาพครูผู้ดูแล เด็กด้านการจัดทำแผนและเตรียม ความพร้อมรับการประเมิน มาตรฐาน	๔๐,๐๐๐.๐๐	
๘	โครงการการรณรงค์และแก้ไข ปัญหายาเสพติด TO be number one ของพุทธระหม่อมหญิงอุบลรัตนราชกัญญา สิริวัฒนาพรรณวดี หมู่ที่ ๕	๕,๐๐๐.๐๐	
๙	โครงการการพัฒนาระบบสุขภาพิบาล ในโรงเรียนและชุมชนของ สมเด็จพระเทพรัตนราชสุดาฯ สยามบรมราชกุมารี หมู่ที่ ๖	๑๐,๐๐๐.๐๐	
๑๐	โครงการระบบการแพทย์ฉุกเฉิน ตำบลแม่อุคอโดยชุมชน บนพื้นที่สูงตำบลแม่อุคอ อุดหนุนให้รพ.สต.ปางตอง	๑๐,๐๐๐.๐๐	
๑๑	โครงการตรวจคุณภาพน้ำเพื่อการ อุปโภคบริโภคในพื้นที่ ต.แม่อุคอ	๙,๖๐๐.๐๐	
๑๒	โครงการการพัฒนาระบบสุขภาพิบาล ในโรงเรียนและชุมชน ของสมเด็จพระ เทพรัตนราชสุดาฯสยาม บรมราชกุมารี หมู่ที่ ๔	๑๐,๐๐๐.๐๐	
๑๓	โครงการพัฒนาระบบสุขภาพิบาล ในโรงเรียนและชุมชน ของสมเด็จพระ เทพรัตนราชสุดาฯสยาม บรมราชกุมารี หมู่ที่ ๑ บ้านคำสุข	๑๐,๐๐๐.๐๐	
๑๔	โครงการการพัฒนาระบบสุขภาพิบาล ในโรงเรียนและชุมชน ของสมเด็จพระ เทพรัตนราชสุดาฯสยาม บรมราชกุมารี ม. ๕	๑๐,๐๐๐.๐๐	
๑๕	โครงการซ่อมแซมปรับปรุงและ ต่อเติมศูนย์พัฒนาเด็กเล็ก	อยู่ระหว่างดำเนินการ	
๑๖	โครงการควบคุมโรคขาดสารไอโอดีน ของสมเด็จพระเทพรัตนราชสุดาฯ สยามบรมราชกุมารี ม.๓	๕,๐๐๐.๐๐	
๑๗	โครงการสืบสานพระราชปณิธานสมเด็จพระย่าท่านกษัตริย์แม่เรีงเด้านม หมู่ที่ ๓ บ้านปางตอง	๕,๐๐๐.๐๐	
๑๘	โครงการปรับปรุงภาวะโภชนาการ และสุขภาพเด็กของสมเด็จพระเทพ รัตนราชสุดาฯ สยามบรมราชกุมารี หมู่ที่ ๔ บ้านใหม่พัฒนา	๕,๐๐๐.๐๐	
๑๙	โครงการส่งเสริมโภชนาการและ สุขภาพอนามัยแม่และเด็ก สมเด็จพระเทพ รัตนราชสุดาฯ สิริวัฒนาพรรณวดี หมู่ที่ ๑	๕,๐๐๐.๐๐	
๒๐	โครงการควบคุมโรคมาลาเรีย ของสมเด็จพระเทพรัตนราชสุดาฯ สยามบรมราชกุมารี หมู่ที่ ๒	๕,๐๐๐.๐๐	
๒๑	โครงการการพัฒนาระบบสุขภาพิบาล ในโรงเรียนและชุมชน ของสมเด็จพระ เทพรัตนราชสุดาฯสยาม บรมราชกุมารี หมู่ที่ ๒	๑๐,๐๐๐.๐๐	
๒๒	โครงการส่งเสริมโภชนาการและ สุขภาพอนามัยแม่และเด็ก สมเด็จพระเทพรัตนราชสุดาฯ สิริวัฒนาพรรณวดี หมู่ที่ ๖	๕,๐๐๐.๐๐	

## ยุทธศาสตร์ที่ ๓ การพัฒนาด้านส่งเสริมคุณภาพชีวิต พัฒนาคนและสังคม

ลำดับ	ชื่อโครงการ/กิจกรรม	จ่ายจริง	หมายเหตุ
๒๓	โครงการป้องกันและบรรเทา สาธารณภัยและช่วยเหลือผู้ ประสบภัย	๔๗,๑๘๐.๐๐	
๒๔	โครงการปรับปรุงภาวะโภชนาการ และสุขภาพเด็กของสมเด็จพระเทพ รัตนราชสุดาฯ สยามบรมราชกุมารี หมู่ที่ ๖ บ้านแม่อุคค	๕,๐๐๐.๐๐	
๒๕	โครงการบริการประชาชน ในช่วงเทศกาลสำคัญ	๑๕,๒๗๐.๐๐	
๒๖	โครงการปรับปรุงภาวะโภชนาการ และสุขภาพเด็กของสมเด็จพระเทพ รัตนราชสุดาฯ สยามบรมราชกุมารี หมู่ที่ ๑ บ้านคำสุข	๕,๐๐๐.๐๐	
๒๗	โครงการส่งเสริมโภชนาการและ สุขภาพอนามัยแม่และเด็ก สมเด็จพระเทพ รัตนราชสุดาฯ หมู่ที่ ๒ บ้านหัวแม่สุริน	๕,๐๐๐.๐๐	
๒๘	โครงการพัฒนาระบบสุขภาพใน โรงเรียนและชุมชน ของสมเด็จพระ เทพรัตนราชสุดาฯ สยาม บรมราชกุมารี หมู่ที่ ๓ บ้านปางตอง	๑๐,๐๐๐.๐๐	
๒๙	โครงการสืบสานพระราชปณิธาน สมเด็จพระเจ้าพี่นางเธอ เจ้าสุทนต์มณี ๒๕๐๒-๒๕๕๐ หมู่ที่ ๔ บ้านใหม่พัฒนา	๕,๐๐๐.๐๐	
๓๐	โครงการสืบสานพระราชปณิธาน สมเด็จพระเจ้าพี่นางเธอ เจ้าสุทนต์มณี ๒๕๐๒-๒๕๕๐ หมู่ที่ ๕ บ้านแม่อุคค หลวง	๕,๐๐๐.๐๐	
๓๑	โครงการป้องกันและแก้ไขปัญหา การตั้งครกไม้พร้อมในวัยรุ่น	๒๐,๐๐๐.๐๐	
๓๒	โครงการปรับภูมิทัศน์ ศูนย์พัฒนาเด็กเล็ก	๑๐,๐๐๐.๐๐	
๓๓	โครงการป้องกันและกำจัด โรคพิษสุนัขบ้า	๙,๕๐๐.๐๐	
๓๔	โครงการจัดกิจกรรมวันสำคัญ	๑๐,๐๐๐.๐๐	
๓๕	โครงการอบรมให้ความรู้ด้าน ยาเสพติดแก่เยาวชนในตำบล	๙,๙๗๕.๐๐	
๓๖	โครงการจัดการแข่งขันกีฬา ประชาชน อบต.แม่อุคคคัพ ด้านยาเสพติด	๑๕๐,๐๐๐.๐๐	
๓๗	โครงการรถ รับ-ส่ง นักเรียน (อุดหนุน ร.ร.บ้านหัวแม่สุริน)	๕๐,๐๐๐.๐๐	
๓๘	โครงการแข่งขันกีฬา ศูนย์พัฒนาเด็กเล็ก	๓๐,๐๐๐.๐๐	
๓๙	โครงการแข่งขันกีฬานักเรียน ตำบลแม่อุคค อุดหนุนโรงเรียนบ้านคำสุข	๒๐,๐๐๐.๐๐	
๔๐	โครงการเสริมสร้างทักษะอาชีพการ ขายข้าวตอกและการสร้างแพคเกจ อุดหนุนห้องเรียนบ้านแม่อุคค	๑๐,๐๐๐.๐๐	
๔๑	โครงการเสริมสร้างทักษะอาชีพ ทอผ้ากะเหรี่ยงและแปรรูปผ้าทอ อุดหนุนห้องเรียนบ้านแม่สุรินน้อย	๑๐,๐๐๐.๐๐	
	<b>รวม</b>	<b>๔,๒๑๒,๘๐๘.๐๐</b>	

สรุป จำนวนโครงการที่ดำเนินการในยุทธศาสตร์ที่ ๓

๔๑

โครงการ

งบประมาณที่ใช้

๔,๒๑๒,๘๐๘.๐๐ บาท



## ยุทธศาสตร์ที่ ๔ การพัฒนาด้านศิลปวัฒนธรรม ประเพณีและภูมิปัญญา

ลำดับ	ชื่อโครงการ/กิจกรรม	จ่ายจริง	หมายเหตุ
๑	โครงการสืบสานประเพณีท้องถิ่นตำบลแม่อุค	๒๐,๐๐๐.๐๐	
๒	โครงการส่งเสริมกิจกรรมวันเข้าพรรษาตำบลแม่อุค	๙,๖๘๐.๐๐	
๓	โครงการจัดงานวันผู้สูงอายุแห่งชาติ	๒๕,๐๐๐.๐๐	
๔	โครงการจัดงานวันสำคัญของชาติ ศาสนา พระมหากษัตริย์	๕๐,๐๐๐.๐๐	
๕	โครงการจัดงานรัฐพิธีและงานเฉลิมฉลองเนื่องในวันสำคัญของทางราชการ (อุดหนุนอำเภอขุนยวม)	๒๕,๐๐๐.๐๐	
	รวม	๑๒๙,๖๘๐.๐๐	

สรุป จำนวนโครงการที่ดำเนินการในยุทธศาสตร์ที่ ๔ ๕ โครงการ  
งบประมาณที่ใช้ ๑๒๙,๖๘๐.๐๐ บาท

## ยุทธศาสตร์ที่ ๕ การพัฒนาด้านทรัพยากรธรรมชาติสิ่งแวดล้อม

ลำดับ	ชื่อโครงการ	จ่ายจริง	หมายเหตุ
๑	โครงการจัดทำแผนพัฒนาเศรษฐกิจ พอเพียงท้องถิ่น (ด้านการเกษตร และแหล่งน้ำ)	๖,๐๐๐.๐๐	
๒	โครงการปลูกป่าชุมชนและบวชป่าชุมชน	๑๕,๐๐๐.๐๐	
๓	โครงการศูนย์ป้องกันและแก้ไข ปัญหาไฟป่าและหมอกควัน	๒๘,๔๗๐.๐๐	
๔	โครงการป้องกันและแก้ไขปัญหามอกควันไฟ อุดหนุนหมู่บ้านที่ ๑-๖ ตามโครงการป้องกันและแก้ไขปัญหามอกควันไฟ	๙๐,๐๐๐.๐๐	
๕	โครงการจัดหาแหล่งที่ทิ้งขยะและรณรงค์วิธีการจัดการกำจัดขยะอย่างถูกวิธี	๙,๖๐๐.๐๐	
๖	โครงการส่งเสริมคัดแยกขยะ ตำบลแม่อุค	๑๕,๑๘๐.๐๐	
	รวม	๑๖๔,๒๕๐.๐๐	

สรุป จำนวนโครงการที่ดำเนินการในยุทธศาสตร์ที่ ๕ ๖ โครงการ  
งบประมาณที่ใช้ ๑๖๔,๒๕๐.๐๐ บาท

## ยุทธศาสตร์ที่ ๖ การพัฒนาด้านการท่องเที่ยว

ลำดับ	ชื่อโครงการ	จ่ายจริง	หมายเหตุ
๑	โครงการจัดงานเทศกาลดอกบัวตองบานบนดอยแม่อุคอ	๓๓๐,๐๐๐.๐๐	
๒	โครงการเพิ่มประสิทธิภาพการบริหารจัดการการท่องเที่ยว	๑๐๐,๐๐๐.๐๐	
๓	โครงการศูนย์ประสานงานการท่องเที่ยว	๔๗,๐๐๐.๐๐	
๔	โครงการปรับปรุงภูมิทัศน์ทุ่งบัวตองดอยแม่อุคอ	๑๐๐,๐๐๐.๐๐	
๕	โครงการงานรื่นเริงเทศกาลดอกบัวตองบานอำเภอขุนยวม (อุดหนุนเทศบาลตำบลขุนยวม)	๓๐,๐๐๐.๐๐	
	<b>รวม</b>	<b>๖๐๗,๐๐๐.๐๐</b>	

สรุป จำนวนโครงการที่ดำเนินการในยุทธศาสตร์ที่ ๖  
งบประมาณที่ใช้

๕ โครงการ  
๖๐๗,๐๐๐.๐๐ บาท

## ยุทธศาสตร์ที่ ๗ ยุทธศาสตร์การพัฒนาด้านการบริหารจัดการบ้านเมืองที่ดี

ลำดับ	ชื่อโครงการ/กิจกรรม	จ่ายจริง	หมายเหตุ
๑	โครงการศูนย์ปฏิบัติการร่วมในการช่วยเหลือประชาชน ขององค์กรปกครองส่วนท้องถิ่นอำเภอขุนยวม	๓๐,๐๐๐.๐๐	
๒	โครงการจัดเวทีประชาคมหมู่บ้าน ตำบล เพื่อจัดทำแผนพัฒนาท้องถิ่นและชุมชน	๒๐,๐๐๐.๐๐	
๓	โครงการอบรมพัฒนาศักยภาพพนักงานและพนักงานจ้าง อบต.แม่อุคอ	๑๙,๖๖๗.๐๐	
	<b>รวม</b>	<b>๖๙,๖๖๗.๐๐</b>	

สรุป จำนวนโครงการที่ดำเนินการในยุทธศาสตร์ที่ ๗  
งบประมาณที่ใช้

๓ โครงการ  
๖๙,๖๖๗.๐๐ บาท

สรุปโครงการที่ดำเนินการทั้งหมด ๗ ยุทธศาสตร์ จำนวน ๖๖ โครงการ

๕,๙๗๗,๔๐๕.๐๐ บาท

โครงการที่จ่ายขาดจากเงินสะสม ประจำปี ๒๕๖๖ จำนวน ๒๗ โครงการ ใช้งบประมาณ ๕,๒๘๒,๙๘๐.- บาท  
รายละเอียดดังต่อไปนี้

ลำดับ	ชื่อโครงการ	จำนวนเงิน	หมายเหตุ
๑	โครงการก่อสร้างถนน ค.ส.ล. ๒ ร่องล้อ หมู่ที่ ๑ บ้านคำสุข	๓๗๘,๐๐๐	
๒	โครงการก่อสร้างวางระบายน้ำ ค.ส.ล. ภายในหมู่บ้าน ฝาปิดตะแกรงเหล็ก หมู่ที่ ๑ บ้านคำสุข	๔๘,๐๐๐	
๓	โครงการก่อสร้างถนน ค.ส.ล. ภายในหมู่บ้าน หมู่ที่ ๑ บ้านคำสุข	๘๕,๐๐๐	
๔	โครงการไถปรับถนนดินเข้าพื้นที่การเกษตร หมู่ที่ ๑ บ้านคำสุข	๖๑,๐๐๐	
๕	โครงการก่อสร้างถนน ค.ส.ล. พร้อมวางท่อกลม ค.ส.ล.ลอดถนน หมู่ที่๑ บ้านคำสุข(หอย่อมบ้านนาจิว)	๒๒๙,๐๐๐	
๖	โครงการขุดลอกน้ำแม่สุรินและลำห้วยแม่สุรินน้อย หมู่ที่ ๒ บ้านหัวแม่สุริน	๓๗๕,๐๐๐	
๗	โครงการปรับปรุงซ่อมแซมถนนดิน เข้าพื้นที่การเกษตร หมู่ที่ ๒ บ้านหัวแม่สุริน	๔๓,๐๐๐	
๘	โครงการก่อสร้างถนน ค.ส.ล. หมู่ที่ ๒ บ้านหัวแม่สุริน (หอย่อมบ้านแม่อุคน้อย)	๓๙๘,๐๐๐	
๙	โครงการปรับปรุงซ่อมแซมถนน ค.ส.ล. หมู่ที่ ๒ บ้านหัวแม่สุริน (หอย่อมบ้านแม่สุรินน้อย)	๑๙๙,๐๐๐	
๑๐	โครงการปรับปรุงซ่อมแซมระบบประปาภูเขา หมู่ที่๒ บ้านหัวแม่สุริน (หอย่อมบ้านแม่สุรินน้อย)	๙๕,๐๐๐	
๑๑	โครงการก่อสร้างถนน ค.ส.ล. หมู่ที่๓ บ้านปางตอง	๒๘๔,๐๐๐	
๑๒	โครงการไถปรับถนนดิน เข้าพื้นที่การเกษตร หมู่ที่๓ บ้านปางตอง	๔๓,๐๐๐	
๑๓	โครงการก่อสร้างถนน ค.ส.ล. หมู่ที่ ๓ บ้านปางตอง (หอย่อมบ้านปางตองใหม่)	๓๘๘,๐๐๐	
๑๔	โครงการสร้างถนน ค.ส.ล. ๒ ร่องล้อ หมู่ที่๔ บ้านใหม่พัฒนา	๔๙๓,๐๐๐	
๑๕	โครงการก่อสร้างถนน ค.ส.ล. เข้าพื้นที่การเกษตร หมู่ที่๔ บ้านใหม่พัฒนา (ทางไปบ่อขยะ)	๒๐๘,๐๐๐	
๑๖	โครงการไถปรับถนนดินพื้นที่การเกษตร หมู่ที่ ๔ บ้านใหม่พัฒนา	๗๑,๐๐๐	
๑๗	โครงการก่อสร้างถนน ค.ส.ล. จากหัวสะพานห้วยดินเหนียว หมู่ที่ ๔ บ้านใหม่พัฒนา	๒๒๗,๐๐๐	
๑๘	โครงการไถปรับถนนดิน เข้าพื้นที่การเกษตร หมู่ที่๕	๕๗,๐๐๐	
๑๙	โครงการก่อสร้างสะพานไม้ หมู่ที่๕ บ้านแม่อุคหลวง (หอย่อมบ้านแม่อุคเหนือ)	๔๗๘,๐๐๐	
๒๐	โครงการก่อสร้าง ค.ส.ล. ๒ ร่องล้อ หมู่ที่๕ บ้านแม่อุคหลวง (หอย่อมบ้านพะทิดี)	๑๕๓,๕๐๐	
๒๑	โครงการซ่อมแซมถนนดินเชื่อมระหว่างบ้านแม่อุคหลวง-หอย่อมบ้านแม่อุคเหนือ หมู่ที่๕ บ้านแม่อุคหลวง	๑๙๘,๐๐๐	
๒๒	โครงการก่อสร้างถนน ค.ส.ล. พร้อมราวกันตก หมู่ที่๕ บ้านแม่อุคหลวง (หอย่อมบ้านพะทิดี)	๑๙๙,๐๐๐	
๒๓	โครงการก่อสร้างถนน ค.ส.ล.๒ร่องล้อ เชื่อมระหว่าง หมู่ที่๖-หมู่ที่๕(สายที่๓) หมู่ที่๖ บ้านแม่อุค	๑๙๙,๐๐๐	
๒๔	โครงการไถปรับถนนดินเข้าพื้นที่การเกษตร หมู่ที่๖บ้านแม่อุค	๕๗,๐๐๐	
๒๕	โครงการก่อสร้างถนน ค.ส.ล. ในหมู่บ้าน (สายที่๑) หมู่ที่๖ บ้านแม่อุค	๒๔๒,๐๐๐	
๒๖	จัดซื้อขยะเปียก ๑,๐๔๘ คริวเรือน ถึงละ ๑๑๐ บาท	๑๑๕,๒๘๐	
๒๗	จัดซื้อถังขยะแบบมีฝาปิด ๔๐ ถัง ถึงละ ๒๓๐ บาท	๙,๒๐๐	
<b>รวมงบประมาณ</b>		<b>๕,๒๘๒,๙๘๐.๐๐</b>	

**โครงการจ่ายจากงบกลาง เงินสำรองจ่าย ด้านอุทกภัย**

ที่	โครงการ	งบประมาณ	หมายเหตุ
๑	ค่าจ้างเหมาไถดินสไลด์และปรับเกลี่ย บ้านแม่อุคคอง หมู่ที่ ๕ โครงการช่วยเหลือประชาชนตามอำนาจหน้าที่ขององค์กรปกครอง ส่วนท้องถิ่นกรณีเี่ยวยาหรือฟื้นฟูหลังเกิดสาธารณภัย	๒,๘๐๐	
๒	ค่าจัดซื้อวัสดุท่อประปา ซ่อมแซมและต่อเติมระบบประปาหมู่บ้าน ในพื้นที่หมู่ที่ ๒ หมู่ที่ ๕ ตำบลแม่อุคคอง	๔๕,๗๙๐	
๓	ค่าจัดซื้อวัสดุก่อสร้าง (หิน กรวดแม่น้ำ) ช่วยเหลืออุทกภัยในพื้นที่ตำบลแม่อุคคอง	๑๖๐,๐๐๐	
๔	ค่าจัดซื้อวัสดุก่อสร้างและวัสดุงานประปาเพื่อช่วยเหลืออุทกภัยในพื้นที่ตำบลแม่อุคคอง	๗๔,๙๕๐	
๕	ค่าจัดซื้อถุงกระสอบชนิดพลาสติก จำนวน ๒๓,๐๐๐ ใบ	๑๘๔,๐๐๐	
๖	ค่าโครงการจ้างเหมาปรับปรุงซ่อมแซมถนนดิน และชุดไถดินสไลด์ ปิดทับ เส้นทางสัญจร จำนวน ๑๐ เส้นทาง ในพื้นที่หมู่ที่ ๓,๔,๕,๖ ตำบลแม่อุคคอง	๙๑,๐๐๐	
๗	ค่าจัดซื้อวัสดุก่อสร้าง เพื่อดำเนินการให้ความช่วยเหลือจากสาธารณภัย	๔๔,๕๐๐	
๘	ค่าจ้างเหมาปรับปรุงซ่อมแซมถนนดิน ชุด-ไถดินสไลด์ ปิดทับเส้นทางสัญจร และวางท่อกลม คสล.ลอดถนน จำนวน ๗ เส้นทาง ภายในพื้นที่ตำบลแม่อุคคอง	๑๑๑,๐๐๐	
๙	ค่าจัดซื้อวัสดุก่อสร้างและวัสดุงานประปา เพื่อป้องกันใช้ในงานป้องกันและ บรรเทาสาธารณภัย (อุทกภัย) ในกรณีจำเป็นเร่งด่วน	๒๖,๘๑๕	
<b>รวมงบประมาณ</b>		<b>๗๔๐,๘๕๕</b>	

## จ่ายจากทุนสำรองสะสม

ที่	โครงการ	งบประมาณ	หมายเหตุ
๑	โครงการปรับปรุงซ่อมแซมถนน (คันทางทรุด) จำนวน ๒ จุด ม.๑ (ห้วยอมบ้านแม่ยมหลวง)	๑๙๗,๐๐๐	
๒	โครงการปรับปรุงซ่อมแซมถนน (คันทางทรุด) ม.๑ (ห้วยอมบ้านแม่ยมน้อย)	๑๔๓,๐๐๐	
๓	จัดซื้อวัสดุก่อสร้างเพื่อปรับปรุงซ่อมแซมในพื้นที่ตำบลแม่อุคค	๓๕๖,๔๗๕	
รวมงบประมาณ		๖๙๖,๔๗๕	

โครงการที่ดำเนินงาน โดยได้รับเงินอุดหนุนเฉพาะกิจ ประจำปี ๒๕๖๖

จำนวน ๑ โครงการ ใช้งบประมาณ ๓๗,๕๐๐-บาท

ลำดับ	ชื่อโครงการ	จำนวนเงินที่ได้รับการอุดหนุน
๑	โครงการจัดซื้ออุปกรณ์ครุภัณฑ์สำหรับสนับสนุนภารกิจด้านป้องกันและควบคุมไฟฟ้า	๓๗,๕๐๐.๐๐
งบประมาณ		๓๗,๕๐๐.๐๐

## งบรายรับ - รายจ่าย ตามข้อบัญญัติงบประมาณ รายจ่ายประจำปี ๒๕๖๖

ตั้งแต่วันที่ ๑ ตุลาคม ๒๕๖๖ ถึงวันที่ ๓๐ กันยายน ๒๕๖๖

## รายรับประจำปีงบประมาณ ๒๕๖๖

รายการ	ประมาณการ	รับจริง
ภาษีอากร	๑๒,๕๐๐.๐๐	๑๓,๑๘๑.๔๗
ค่าธรรมเนียม ค่าปรับ โบนัสญาติ	๔๑,๐๐๐.๐๐	๔๔๐๑๑.๙๐
รายได้จากทรัพย์สิน	๑๑๐,๐๐๐.๐๐	๑๒๐,๙๐๗.๖๕
รายได้เบ็ดเตล็ด	๒๕,๐๐๐.๐๐	๑๒๐๕๐.๐๐
ภาษีจัดสรร	๑๕,๖๒๗,๕๐๐.๐๐	๑๖,๖๘๙,๕๗๓.๓๕
เงินอุดหนุน	๑๓,๐๐๐,๐๐๐.๐๐	๑๓,๐๑๐,๗๒๐.๐๐
รวมเงินรายได้ทั้งสิ้น	๒๘,๘๑๖,๐๐๐.๐๐	๒๙,๘๙๐,๔๔๕.๓๗
อุดหนุนเฉพาะกิจ	-	๑๐,๑๗๐.๐๐
รวมรายรับทั้งสิ้น	๒๘,๘๑๖,๐๐๐.๐๐	๒๙,๙๐๐,๖๑๕.๓๗

## รายจ่ายประจำปีงบประมาณ ๒๕๖๖

รายการ	ประมาณการรายจ่าย	รายจ่ายจริง
งบกลาง	๖,๔๗๘,๘๙๔.๐๐	๖,๑๖๖,๒๔๔.๐๐
เงินเดือน (ฝ่ายการเมือง)	๑,๘๗๙,๙๒๐.๐๐	๑,๗๐๗,๑๒๐.๐๐
เงินเดือน (ฝ่ายประจำ)	๙,๓๐๗,๖๐๘.๐๐	๖,๙๐๙,๕๗๕.๐๐
ค่าตอบแทน		๔๔๙,๕๘๑.๐๐
ค่าใช้สอย		๔,๐๑๑,๒๒๘.๙๕
ค่าวัสดุ		๑,๙๑๑,๗๖๗.๙๐
ค่าสาธารณูปโภค		๒๗๖,๓๑๒.๐๓
เงินอุดหนุน	๒,๙๒๓,๐๐๐.๐๐	๒,๘๒๒,๗๐๐.๐๐
ค่าครุภัณฑ์		๓๕๒,๘๔๐.๐๐
ค่าที่ดินและสิ่งก่อสร้าง		๑,๓๒๕,๘๖๐.๐๐
รวมเงินรายจ่ายทั้งสิ้น	๒๐,๕๘๙,๔๒๒.๐๐	๒๕,๙๓๓,๒๒๘.๘๘
อุดหนุนเฉพาะกิจ		๓๔,๗๐๐.๐๐
รวมรายจ่ายทั้งสิ้น		
จ่ายจากเงินสะสม		๕,๒๘๒,๙๘๐.๐๐

ปัจจุบันยอดมีเงินสะสมคงเหลือ ๘,๒๙๔,๔๖๗.๓๔ - บาท

(ข้อมูล ณ วันที่ ๓๐ กันยายน ๒๕๖๖)

# ภาคผนวก

ประมวลภาพกิจกรรม


ของนายก ประจำปีงบประมาณ ๒๕๖๖



โครงการก่อสร้างถนนคอนกรีตเสริมเหล็ก บ้านแม่อุคอ หมู่ที่ 6



โครงการก่อสร้างถังเก็บน้ำแบบค.ส.ถ. แบบฝ.33 พร้อมระบบท่อประปาหย่อมบ้านปู้กู หมู่ที่ 4



โครงการก่อสร้างถนนคอนกรีตเสริมเหล็ก หอ่อมบ้านห้วยบง หมู่ที่ 5



ถนนห้วยบง หมู่ที่ 5

โครงการก่อสร้างถนนคอนกรีตเสริมเหล็ก หอ่อมบ้านห้วยบง หมู่ที่ 5

วัตถุประสงค์: เพื่อพัฒนาโครงสร้างพื้นฐานของหมู่บ้านให้มีความสะดวกในการเดินทางและค้าขาย



พื้นที่โครงการ: 1.5 กิโลเมตร

งบประมาณ: 1,500,000 บาท

ลำดับ	ชื่อหมู่บ้าน	ระยะทาง (กม.)	งบประมาณ (บาท)
1	บ้านห้วยบง	0.5	500,000
2	บ้านห้วยทราย	0.5	500,000
3	บ้านห้วยน้ำ	0.5	500,000



โครงการประปาโรงท่อ หอ่อมบ้านนาใจ หมู่ที่ 1



โครงการปลูกป่าชุมชนและบวชป่าชุมชน (1.)




โครงการปลูกป่าชุมชนและบวชป่าชุมชน (2.)



โครงการส่งเสริมคัดแยกขยะ ตำบลแม่อุคอ



โครงการศูนย์เรียนรู้เศรษฐกิจพอเพียง



โครงการพืชมอกควั่นควบคุม ดูกน้ำขุยลาย (1.)




โครงการพัฒนาอควินควมคุม ลูกน้ำขงลาย (2.)



โครงการการพัฒนาาระบบสุขภาพภบาล ในโรงเรียนและชุมชนของ สมเด็จพระเทพรัตนราชสุดาฯ สยามบรมราชกุมารี

หมู่ที่6


(หมู่ที่ 1)



หน้า 2



หน้า 3



หน้า 4



หน้า 5







โครงการป้องกันและกำจัด โรคพิษสุนัขบ้า (1.)



โครงการป้องกันและกำจัด โรคพิษสุนัขบ้า (2.)



โครงการอบรมให้ความรู้ด้านยาเสพติดแก่เยาวชนในตำบล



โครงการรถ รับ-ส่ง นักเรียน (จุดทมนร.ร.บ้านหัวแม่สุริน)



โครงการจัดเวทีประชาคมหมู่บ้าน ตำบล เพื่อจัดทำแผนพัฒนาท้องถิ่น และแผนชุมชน



โครงการศูนย์ ป้องกันและแก้ไขปัญหาไฟฟ้าและหมอกควัน



อุปกรณ์ช่วยเหลือเหตุอุทกภัย  
ตำบลแม่จอก 2566  
หน้า 1





อุปกรณ์ช่วยเหลือเหตุอุทกภัย  
ตำบลแม่จอก 2566  
หน้า 2



รูปทรงข้าวเปลือกเพื่อสุขภาพ  
ตำบลแม่สุก 2566  
รูปที่ 3



รูปทรงข้าวเปลือกเพื่อสุขภาพ  
ตำบลแม่สุก 2566  
รูปที่ 4



รูปกรณช่วยเหลือเหตุอุทกภัย  
ตำบลแม่สุคนธ์ 2566  
หน้า 5



รูปกรณช่วยเหลือเหตุอุทกภัย  
ตำบลแม่สุคนธ์ 2566  
หน้า 6



บัวตองคัพ



พัฒนาศักยภาพครูผู้ดูแลเด็ก








วันผู้สูงอายุ



กีฬา อบต. 2566




วันสงกรานต์ 66



ท่องเที่ยว  
เทศกาลดอกไม้ทองบานนอยแม่ออ



โครงการซ่อมแซม สร้างบ้านผู้สูงอายุ ผู้พิการและผู้ยากไร้  
รูปปี66



มอบทุน ปี 2566



เยี่ยมติดตามภาวะที่ถึง



